

Fahrrad-Orientierungstour 2019, Ortsteil Hönow



Teamname: _____ verkürzte Familientour? Ja / Nein

Bei Problemen oder Abbruch können Sie Hoppegarten Aktiv kontaktieren unter Tel:

Informationen und Fragen

Ihre Antwort

Infopunkt: S-Bhf. Birkenstein

Der S-Bahn-Haltepunkt Birkenstein wurde ab Mitte 1990 gebaut. Der Bau des Daches sowie der Fußgängerbrücke erfolgte von Mai bis Juni 1991. Der S-Bahnhof wurde am 21.12.1992 eröffnet. Am 11. August 2011 wurde das anliegende Nahversorgungszentrum für alle Birkensteiner sowie die angrenzenden Wohngebiete eröffnet. Dazu gehören ein REWE-Markt, ein DM-Drogeriemarkt, ein Schuhgeschäft sowie eine Takko-Fashion-Filiale.

1. Schauen Sie sich den Briefkasten nahe dem Aufzug zum Bahnsteig genauer an. Welche Zahl steht neben „BZ“ (klein, unten links)?	
----------------------------------------------------------------------------------------------------------------------------------	--

Infopunkt: Vereinshaus Siedlergemeinschaft

1991 gründeten 48 ehemalige Mitglieder des VKSK (Verband der Kleingärtner, Siedler und Kleintierzüchter der DDR) den Siedlerverein Birkenstein. Das Vereinshaus wurde fertiggestellt. Weitere Informationen findet Ihr im Schaukasten.

2. Welche Hausnummer hat das Vereinshaus der Siedlergemeinschaft Birkenstein?	
-------------------------------------------------------------------------------	--

Infopoint Telefonzelle/Büchertauschstation

Ende 2017 kam der Birkensteiner Jörg Molks auf die Idee, dass seine Telefonzelle doch für jedermann Bücher beherbergen kann. Unweit, im Berliner Raum, gibt es viele dieser öffentlichen Bücherschränke. Man kann sich Bücher ausleihen, einfach mitnehmen oder auch ausgelesene Bücher vorbeibringen. Ausleihen, Entnahme oder Neuzugänge sollten am normalen Bedarf und vorhandenem Platz ausgerichtet sein. Die grüne Ecke wird von der Siedlergemeinschaft Birkenstein in Eigenverantwortung gepflegt und es gibt Ideen, dort eine Infotafel zu installieren und vielleicht noch Sitzmöglichkeiten bereitzustellen. Auch die Ortszeitung „Pro Hoppegarten“ soll in Zukunft dort ausliegen, für jedermann zum Mitnehmen. (Quelle: Pro Hoppegarten Online)

3. Auf wie vielen Büchern sitzt der Bücherwurm?	
-------------------------------------------------	--

Infopunkt: Gedenkstein

Ernst Wessel, ein bedeutender Miterbauer der Siedlung Birkenstein verstarb im Frühjahr 1934. In Gedenken an ihn wurde im Jahr 1934 eine bronzene Ehrenplakette angebracht. Diese wurde 1998, beim Abriss des Gebäudes, gerettet und in einen Findling auf der Straße des Friedens eingelassen.

4. Welche Jahreszahlen stehen auf dem Gedenkstein für Ernst Wessel?	
---------------------------------------------------------------------	--

Infopunkt: Bolzplatz

Der Spiel- und Bolzplatz entstand 1993, im Jahr 2008 wurde er mit neuen Spielgeräten verschönert. Seit einigen Jahren wird hier am Vorabend des 1. Mai das Fest des Birkenfeuers begangen. Dabei treffen sich die Birkensteiner und ihre Gäste am Feuer und feiern. An diesem Tag findet auch der Birkensteiner Frühlingslauf statt. Organisatorisch kümmert sich darum der Verein Volksfeste e.V. Hoppegarten.

5. Für wie viele Fahrräder ist der Fahrradständer des Spielplatzes vorgesehen?	
--------------------------------------------------------------------------------	--



Informationen und Fragen

Ihre Antwort

Infopunkt: Kleingartenanlage Dahlwitzer Str. e.V.

Die Kleingartenanlage Dahlwitzer Strasse entstand in den Jahren 1978 bis 1980. Aus einer landwirtschaftlich genutzten Ackerfläche wurden 859 Parzellen zur kleingärtnerischen Nutzung gebildet. Die durchschnittliche Größe der Kleingärten beträgt 350 m², ca. 2500 bis 3500 Bürgerinnen und Bürger betätigen und erholen sich hier.

6. Welche Nummer hat das Tor?	
-------------------------------	--

Infopunkt: Ortseingang Hönow

Ursprünglich wurde Hönow vermutlich von den Wenden besiedelt. Im 13. Jahrhundert bauten die askanischen Markgrafen Johann I. und Otto III. hier angeblich eine Siedlung, die in den Jahren 1375–77 erstmals im Landbuch Karls IV. erwähnt wurde. Jüngere Untersuchungen deuten darauf hin, dass die Wettiner unter Heinrich dem Erlauchten Hönow in der Landesausbauphase der ersten Hälfte des 13. Jahrhunderts zu einer kleinen Herrschaft gegen das gemeinsam regierende askanische Brüderpaar ausbauen wollten. Wahrscheinlich erst mit dem Teltow-Krieg zwischen 1239 und 1245 kam Hönow endgültig und dauerhaft zur Mark Brandenburg.

Der Ort wurde während der Hussitenkriege 1432 und im Dreißigjährigen Krieg Anfang des 17. Jahrhunderts zerstört. Das Hönowener „Schloss“ wurde im Zweiten Weltkrieg schwer beschädigt und nach dem Krieg abgerissen. Tatsächlich handelte es sich bei dem Schloss um ein im Auftrag von Friedrich Anton Dotti (1858–1923), der mehrere Hönowener Bauerngüter erworben hatte, nach einem Entwurf der Architekten Hermann Solf (1856–1909) und Franz Wichards (1856–1919) Ende des 19. Jahrhunderts errichtetes Herrenhaus. Dottis Bruder Georg Leopold (1852–1915) hatte im nahe gelegenen Neuenhagen ein ähnliches Gutshaus durch das Büro Solf und Wichards errichten lassen. Als einziges älteres Bauwerk hat die spätromanische Kirche überlebt.

Anfangs lebte die Bevölkerung Hönows von der Landwirtschaft. Erst Anfang des 19. Jahrhunderts entwickelte hier sich langsam das Handwerk. 1953 wurde eine LPG gegründet, die die Bewirtschaftung eines Großteils der landwirtschaftlichen Flächen übernahm. Außerdem entwickelte sich Hönow zu einem Ausflugsziel insbesondere von Berlin aus.

Seit etwa 1995 werden unter Erschließung brachliegender landwirtschaftlicher Flächen in und um Hönow neue Wohnsiedlungen errichtet, verbunden mit einer erheblichen Zunahme der Einwohnerzahlen. Mittelfristig wird für Hönow mit einer Einwohnerzahl von rund 12.000 gerechnet, wovon ein Großteil den Bereich Siedlungserweiterung bevölkern wird.

2006 beging Hönow den 775. Jahrestag seines Bestehens.

7. Welche Geschwindigkeitsbegrenzung wird neben dem Ortseingangsschild vorgegeben?	
------------------------------------------------------------------------------------	--

Infopoint Zochegraben

Der Zochegraben oder auch die Zoche ist ein Fließgewässer im Barnim östlich von Berlin, das bei der Galopprennbahn Hoppegarten in die Erpe mündet, einen Nebenfluss der Spree.

8. Wie viele Sprossen hat der Hochsitz, der an einem Baum am Straßenrand steht?	
---------------------------------------------------------------------------------	--



Informationen und Fragen

Ihre Antwort

Infopunkt: Kita Rappelzappel

Im Ortsteil Hönow der Gemeinde Hoppegarten gibt es 4 von 8 Kindertagesstätten in Trägerschaft der Gemeinde. In der Gemeinde werden insgesamt 871 Kinder im Alter von 0 Jahren bis zum Schuleintritt betreut.

9. Betrachtet die Zeichnung mit dem Spruch „Kinder sind unsere Zukunft“, wie viele Strahlen hat die Sonne?	
------------------------------------------------------------------------------------------------------------	--

Infopunkt: Neubau Campus Gebrüder-Grimm Schule Hoppegarten mit Ortsteilzentrum Hönow

Am 23.05.2018 erfolgte die Grundsteinlegung für den Schulneubau. Es erfolgte unmittelbar die Umverlegung der Brandenburgischen Straße. Die Schule wird über 22 Klassenräume verfügen. Hinzu kommen Fachräume für Kunst, WAT, Musik und Naturwissenschaften. Mensa und Foyer werden durch bewegliche Wände getrennt sein, womit die Möglichkeit eines Raumes für 500 Personen entsteht, in dem dann auch Veranstaltungen stattfinden können. Weiterhin entsteht auch ein Ortsteilzentrum, dessen Einrichtungen unabhängig vom Schulbetrieb nutzbar sind. Unter anderem entsteht dort auch die neue Bibliothek. Die Schlüsselübergabe ist für Ende 2019 geplant.

10. Welche Postleitzahl hat der Generalunternehmer (siehe Bauschild)?	
-----------------------------------------------------------------------	--

Infopunkt: Pflegewohnstift Hönow

Der Pflegewohnstift Hönow wurde 2007 eröffnet. Im Jahr 2014 kam ein Erweiterungsbau hinzu. Es gibt hier 170 Einzelzimmer und 15 Doppelzimmer, eine schöne Gartenanlage, große Aufenthaltsbereiche mit Balkonen sowie vollstationäre Langzeitpflege, Urlaubs- und Verhinderungspflege in allen Pflegestufen. Träger ist die Deutsche Seniorenstift Gesellschaft.

11. Wie lautet die Abkürzung (3 Buchstaben) für den Träger (steht links neben der Hausnummer am Vordach)?	
-----------------------------------------------------------------------------------------------------------	--

Infopunkt: Geschäftsstelle SVLFG

Hönow ist Sitz der Geschäftsstelle der Sozialversicherung für Landwirtschaft, Forsten und Gartenbau für die Länder Berlin, Brandenburg, Mecklenburg-Vorpommern, Sachsen-Anhalt, Sachsen und Thüringen. Die Sozialversicherung für Landwirtschaft, Forsten und Gartenbau (SVLFG) ist eine bundesunmittelbare Körperschaft des öffentlichen Rechts mit Selbstverwaltung als Träger für die landwirtschaftliche Sozialversicherung. Die SVLFG ist zuständig für die Durchführung der landwirtschaftlichen Unfallversicherung, der Alterssicherung der Landwirte, der landwirtschaftlichen Krankenversicherung und der landwirtschaftlichen Pflegeversicherung.

12. Wie viele Stufen führen zum Eingang des Gebäudes der Sozialversicherung ...?	
----------------------------------------------------------------------------------	--



Informationen und Fragen

Ihre Antwort

Infopoint Hechtseeterrassen/ Radwanderweg

Die Hechtsee-Terrassen mit ihrem Biergarten mit Selbstbedienung, direkt am Hechtsee gelegen, bieten wunderschöne Plätze zum Verweilen.

Der U-Bahnhof Hönow ist Startpunkt des Radfernweges ZR1, einem Zubringer zum Europaradweg R1, der über 3500 Kilometer von Boulogne-sur-Mer in Frankreich durch Berlin nach Sankt Petersburg in Russland führt.

13. Wie lang ist der Fernradweg R1 in Märkisch-Oderland (siehe Schautafeln)?	
------------------------------------------------------------------------------	--

Infopunkt: U-Bahnhof Hönow

In direkter Nachbarschaft zur Hönow Siedlung wurde am 1. Juli 1989 der U-Bahnhof Hönow eröffnet, der im Rahmen der Deutschen Wiedervereinigung zum 3. Oktober 1990 von Hönow nach Berlin umgemeindet wurde. Als oberirdisch gelegener Kopfbahnhof ist der östlichste U-Bahnhof der Berliner U-Bahn der Endbahnhof der U-Bahnlinie 5. Er ist der höchstgelegene (ca. 53 m über NN) oberirdische U-Bahnhof Berlins und verfügt über drei Gleise, die an einem Mittel- und einem Seitenbahnsteig untergebracht sind. Westlich des Bahnhofs befindet sich eine umfangreiche Abstellanlage für U-Bahnzüge, die jedoch nur noch teilweise durch die Berliner Verkehrsbetriebe (BVG) genutzt wird.

14. Vor dem U-Bahnhof-Eingang steht ein Hinweisschild zum Radweg, wie viele Kilometer ist Trappenfelde entfernt?	
------------------------------------------------------------------------------------------------------------------	--

Infopunkt: Wohnprojekt des Vereins „Mittendrin e.V.“

Die MITTENDRIN in Brandenburg gGmbH bietet Angebote und Hilfen für Menschen mit psychischen Erkrankungen und für Familien oder Alleinerziehende, deren Lebenssituation durch vielfältige Schwierigkeiten gekennzeichnet ist. Im alten Dorfkern von Hönow ist ein alter, sogenannter 4 – Seiten – Bauernhof mit neuem Leben erfüllt worden. Das ehemalige Bauernwohnhaus ist durch einen modernen Neubau ersetzt worden. Hier können im Rahmen einer Wohngemeinschaft sechs jüngere psychische kranke Menschen ein neues Zuhause finden. Das Wohnen im Haus soll auf einen Zeitraum von etwa 3 Jahren befristet sein, neue Perspektiven für die jungen Bewohner gefunden werden. Die große ehemalige Scheune wurde ebenfalls durch einen Neubau ersetzt. Hier befinden sich vierzehn Ein – Zimmer – Appartements für psychisch kranke Menschen. Eine weitere Wohnmöglichkeit bietet sich in einem Seitengebäude. Auch dieses ist neu errichtet worden und bietet Platz für sieben chronisch psychisch kranke Menschen im Rahmen einer weiteren Wohngemeinschaft.

15. Welche Hausnummer hat die Wohnanlage?	
-------------------------------------------	--



Informationen und Fragen

Ihre Antwort

Infopunkt: Hönow Dorf

Hönow liegt an der nordöstlichen Stadtgrenze von Berlin auf der Hochfläche des Barnim. Das Dorf grenzt im Westen an den Berliner Stadtteil Hellersdorf, im Süden an den ebenfalls zum Berliner Bezirk Marzahn-Hellersdorf gehörenden Ortsteil Mahlsdorf und im Südosten an Neuenhagen bei Berlin.

Der Ortsteil rund um die durch einen Anger geteilte Dorfstraße (zu DDR-Zeiten Straße der Freundschaft) hat seinen dörflichen Charakter zum Teil bewahrt. Hier befindet sich das älteste Bauwerk Hönows, die im Mittelalter errichtete spätromanische Dorfkirche. Das ehemalige Grafenschloss mit kleinem Schlosspark lag unmittelbar unterhalb der Dorfkirche. Nach dem Zweiten Weltkrieg wurde das zerstörte Schloss nicht wieder aufgebaut.

16. Wie viele Blumenkübel stehen vor dem Haus Nr. 13a?	
--------------------------------------------------------	--

Infopunkt: Fernradweg ZR1

Ein neu ausgebauter knapp drei Kilometer langer Abschnitt des ZR1 wurde am 13. Dezember 2007 offiziell eröffnet und führt hinter dem Dorfkern Hönow über den Schwarzen Weg und den Roten Weg nach Altlandsberg.

17. Sehen Sie sich das e.dis-Stromhäuschen Grüner Weg/ Ecker Schwarzer Weg genau an. Welche Buchstabenfolge steht vor „Schwarzer Weg“ (5 Buchstaben, 1 Punkt)	
---------------------------------------------------------------------------------------------------------------------------------------------------------------	--

Infopunkt: Hönow Nord

Die beiden einen und eineinhalb Kilometer entfernten Siedlungen nördlich des Dorfes gehören mit zu Hönow. Im zum Dorf hin am nächsten gelegenen Flurstück, dem Wöhrdetal, ließ sich im 19. Jahrhundert der Kaufmann und Teehändler Friedrich Glücks nieder. Sein Glückstee brachte ihm genügend Geld ein, um auf seinem etwa 20.000 m² großen Grundstück im Jahr 1900 ein Jagdschloss zu bauen – die Glücksburg. Das Gebäude hatte eine imposante Kuppel, eine Terrasse und eine breite Freitreppe. Wahrscheinlich war Friedrich Glücks auch einer der ersten Siedler in diesem abseits des Dorfes gelegenen Flurstück, das um 1932 nur spärlich besiedelt war. Nach dem Zweiten Weltkrieg wurde die Familie Glücks im Zuge der Bodenreform zunächst enteignet und eine Familie Fisch bekam das Grundstück. Der Name Glücksburg wurde aus Karten und anderen Dokumenten getilgt, blieb aber im Volksmund erhalten. Die Siedlungen nördlich des Dorfes erschienen unter dem Namen Hönow-Nord in den Landkarten. Die Fische mussten ab 1960 das Glücksburg-Areal räumen, als die Staatssicherheit hier ein Ferien- und Ausbildungszentrum errichten wollte.

Neben dem im Laufe der Jahrzehnte stark umgebauten Hauptgebäude, das bereits in den 1970er Jahren kaum noch als Jagdschloss erkennbar war, gibt es auf dem Grundstück noch mehrere kleine Gebäude, die nach 1989 gewerblich genutzt wurden. Hinter den Gebäuden befindet sich eine verwilderte Wald- und Seelandschaft.

18. Höhe Wöhrdetalstraße steht ein Wegweiser, wie weit ist von hier aus der Retsee entfernt?	
----------------------------------------------------------------------------------------------	--



Informationen und Fragen

Ihre Antwort

Infopunkt: Eicher Weg / Retsee

Im Norden befindet sich der Schmale See, der durch einen kleinen Bach, der im Sommer meist trocken liegt, gespeist wird. Von ihm führt ein ebenfalls im Sommer trockenliegender Bach in den Retsee, welcher mit etwa 8 ha der größte der Hönower Seen ist. Dieser wurde ursprünglich von einem kleinen Graben der durch die Herrendike geht und aus dem Steinhöfelsee kommt zusätzlich gespeist. Aus dem Retsee führt ein weiterer Bach in den Haussee, der unmittelbar westlich des Dorfkerns liegt. Dieser ist ca. 7,5 ha groß. Früher wurden beide Seen als 1., 2. und 3. See bezeichnet, weil der Retsee förmlich in zwei verschiedene Seen eingeteilt werden kann. Vom Haussee führt der Bach in die Hönower Weiherkette wo er zum Hellersdorfer Graben wird.

19. Betrachten Sie den nächstgelegenen Strommasten. An wie vielen Punkten hängen Strombündel (die Sicherungsleitung an der Spitze zählt nicht mit)?	
-----------------------------------------------------------------------------------------------------------------------------------------------------	--

Infopunkt: Jugendwerkstatt

Die Jugendwerkstatt Hönow e. V. ist ein gemeinnütziger Verein und anerkannter freier Träger der Jugendhilfe in Märkisch Oderland im Land Brandenburg. Der Verein hat sich zur Aufgabe gemacht, die Belange, Interessen und Bedürfnisse von Kindern, Jugendlichen und Familien aufzugreifen, zu unterstützen und zu vertreten. Die vielfältigen Angebote findet Ihr auf der Homepage der Jugendwerkstatt unter jugendwerkstatt-hoenow.de

20. Wie viele Steckdosen hat die Ladestation für E-Bikes?	
-----------------------------------------------------------	--

Infopunkt: Restaurant „Zur alten Dorfschmiede“

Hier bekommen Sie leckeres Essen, eine Tischreservierung ist aber empfehlenswert, da Sie sonst womöglich keinen Platz finden.

21. An welchem Tag hat das Restaurant nur bis 20 Uhr geöffnet?	
----------------------------------------------------------------	--

Infopunkt: Dorfkirche Hönow

Die Dorfkirche Hönow stammt aus der Zeit von 1200-1250, sie ist ein einheitlicher romanischer Feldsteinbau mit gotischen Einbauten. Sie besitzt einen kleinen Eingangsvorbau, eine halbrunde Apsis, sowie Kreuzgewölbe im Chorraum und im Kirchenschiff. Der mächtige, ca. 25 m hohe Turm ist ein rechteckiger Feldsteinbau in Kirchenschiffbreite. Er trägt ein Satteldach und auf dem Südgiebel ein Kreuz. Die Grundmauern sind bis zu 2 Meter stark, an einigen Stellen werden sie durch S-förmige Anker zusammengehalten. Auf der Südseite des Turmes brüten seit Jahren Turmfalken, im Turm lebt eine größere Fledermauskolonie.

Die Kirche hat ein Fassungsvermögen von ca. 150 Personen, sie wird von der Gemeinde für die Gottesdienste und alle anderen Aktivitäten genutzt, hierzu wurde der Vorraum durch eine Schiebetür abgeteilt.

Am 30.3.1943 wurde die Kirche durch Luftminen und zum Kriegsende schwer beschädigt. Erst 1947 konnten die Schäden notdürftig repariert werden. Die 1954 von Fa. Sauer erbaute Orgel wurde 1996 von Fa. Wolter vollendet. Von 1995 bis Oktober 2002 wurden umfangreiche Sanierungsmaßnahmen, auch mit Hilfe der Kommune Hönow durchgeführt.

22. Sie können von außen auf das Friedhofsgelände rund um die Kirche blicken. In welchem Jahr wurde Ralf Kämpf geboren?	
-------------------------------------------------------------------------------------------------------------------------	--



Informationen und Fragen

Ihre Antwort

Infopunkt: Grünzug

Die Hönowener Siedlungserweiterung hat ihren Ursprung in der Bebauung brachliegender Ackerflächen gegen Mitte der 1990er Jahre. Nach und nach entstanden Reihen-, Doppel- und Einfamilienhäuser, sowie mehrgeschossige moderne Wohnkomplexe. Innerhalb der Siedlungserweiterung wurde ein Grünzug angelegt, der mit kleinen Tümpeln, langen Spazierpfaden und einigen Spielplätzen durchzogen ist. Dieser ist eine Art Erweiterung zum Naturschutzgebiet Hönowener Weiherkette, welche während der Siedlungserweiterung von Berlin in 1980er Jahren in den Bezirk Hellersdorf eingemeindet wurde.

23. Stoppen Sie am ersten „Kunstwerk“ im Park. Wie viele halbe Baumstämme liegen hier übereinander?	
24. Stoppen Sie am Fitnessplatz für „Junggebliebene“. Ab wie viel Uhr darf dort trainiert werden?	
25. Stoppen Sie an dem Spielplatz, dessen Spitze von einer Piratenfigur gekrönt wird. Welche Farbe hat die Hose des Piraten?	

Infopunkt: Teich

(an der Bamberger Str., Höhe zwischen Brandenburgische Str. und Tübinger Str.)
Der Hönowener Grünzug ist mit diversen kleinen Wasserflächen durchzogen.

26. Wie viele Balken hat die Bank?	
------------------------------------	--

Infopunkt: Nachbargemeinde Neuenhagen

Neuenhagen ist unsere Nachbargemeinde, mit gegenwärtig rund 18.300 Einwohnern. Wussten Sie eigentlich...

- ... dass in Neuenhagen der Schriftsteller Hans Fallada sein berühmtestes Buch "Kleiner Mann - was nun?" schrieb?
- ... dass das Neuenhagener Rathaus in seiner Kombination aus Wasserturm und Verwaltungssitz einzigartig im Osten Deutschlands ist?
- ... dass es in Neuenhagen vor rund 100 Jahren rund 20 Rennställe für den Galopprennsport gab?
- ... dass die größte Trainierbahn für Galopprennpferde in Europa um 1900 in Neuenhagen errichtet wurde und heute noch existent ist?
- ... dass im Bürgerhaus Neuenhagen in jeder Woche Künstler aus nah und fern ihr Publikum begeistern?
- ... dass die Anna-Ditzen-Bibliothek (benannt nach der Ehefrau von Hans Fallada) mit rund 38.000 Medien auf drei Etagen die größte öffentliche Bibliothek im Landkreis ist?
- ... dass man im Hof der ARCHE im Sommer wunderbare Open-Air-Konzerte erleben kann?
- ... dass das Neuenhagener Oktoberfest mit jährlich mehr als 10.000 Besuchern das größte in der Region ist und auf die Partnerschaft von Neuenhagen mit der bayrischen Gemeinde Grünwald zurückgeht?
- ... dass es in Neuenhagen mehr als 70 Vereine gibt, die von Tanz bis Tennis vielfältigste Freizeitmöglichkeiten anbieten?

27. Wie viele rote Laternen stehen neben dem ersten Wegabschnitt, vor der Brücke über die Zoche?	
--------------------------------------------------------------------------------------------------	--



Informationen und Fragen

Ihre Antwort

Infopunkt: Arche Neuenhagen

Die ARCHE - Neuenhagen ist sowohl Weiterbildungsstätte als auch Freizeithaus und ein äußerst beliebter Treffpunkt für die Bürgerinnen und Bürger sowie Gäste von Neuenhagen und aus der gesamten Region Berlin und Brandenburg. Neben zahlreichen Veranstaltungen für Jung und Alt erfreuen sich besonders die monatlich stattfindenden Konzerte und Kleinkunstveranstaltungen sowie in den Sommermonaten auf dem Hof der ARCHE die "Sommerwind" Openairs äußerster Beliebtheit.

Am 1. Mai von 10 bis 18 Uhr lädt die ARCHE zum traditionellen Maifest (Eintritt frei) auf dem Hof herzlich ein. Hier präsentieren sich die politisch organisierten Ortsverbände. Die Gemeinde Neuenhagen sowie die ARCHE-Neuenhagen werden ebenfalls mit Informationsständen vertreten sein. Ein vergnügliches und abwechslungsreiches Bühnenprogramm, ein spezielles Angebot für die kleinen Gäste (Kinderschminken, Hüpfburg, Karussell, Graffiti, usw.) sowie kulinarische Köstlichkeiten vom Grill und aus Topf und Pfanne, leckere Maibowle und selbst gebackener Kuchen runden das Angebot ab.

Hoppegarten Aktiv e.V. ist mit einem Infostand auf dem Maifest vertreten. Bitte melden Sie sich dort für die Auswertung Ihrer Tour.

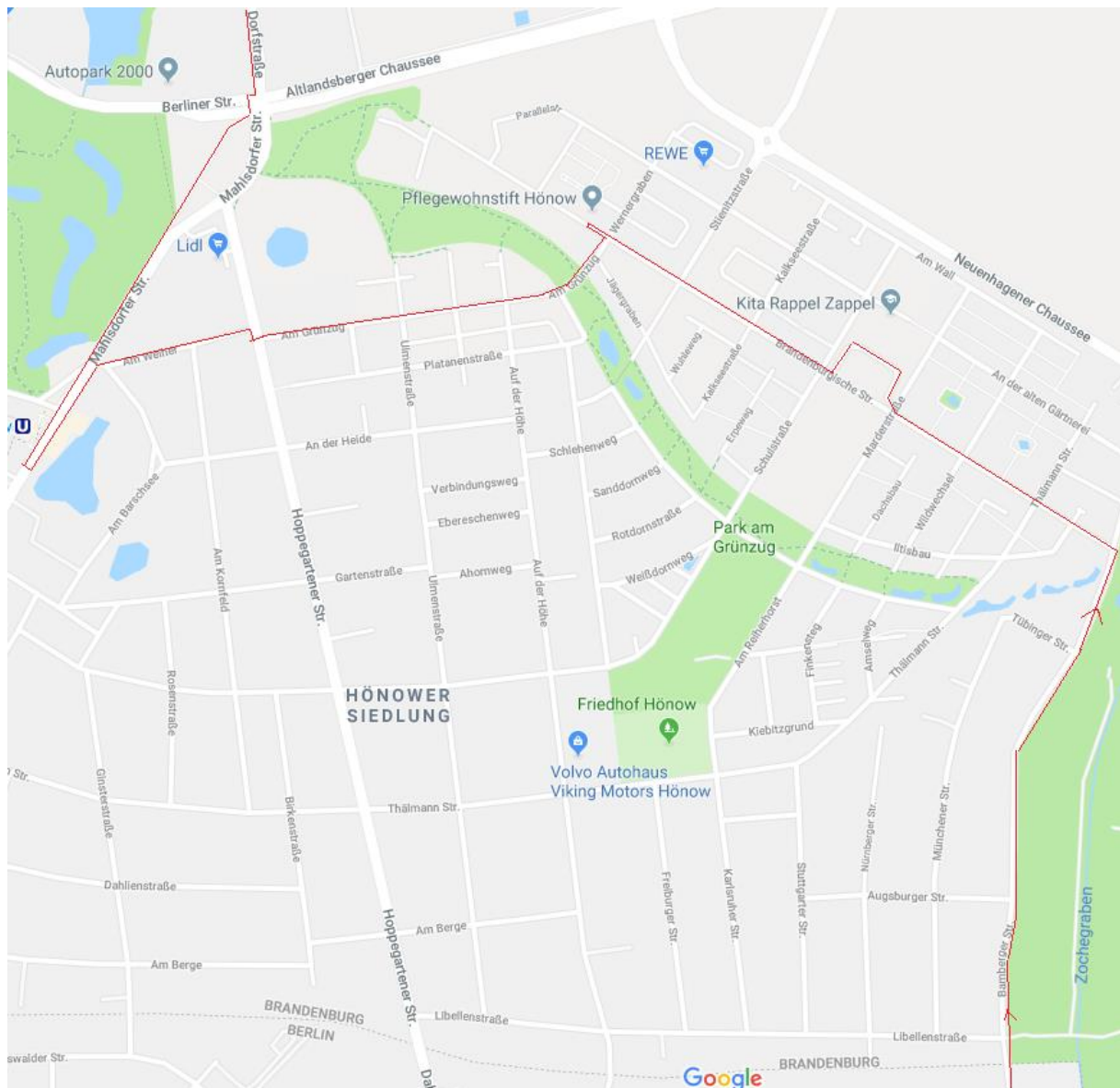
Fahrad-Orientierungstour 2019, Ortsteil Hönow



Start ist der S-Bahnhof Birkenstein.



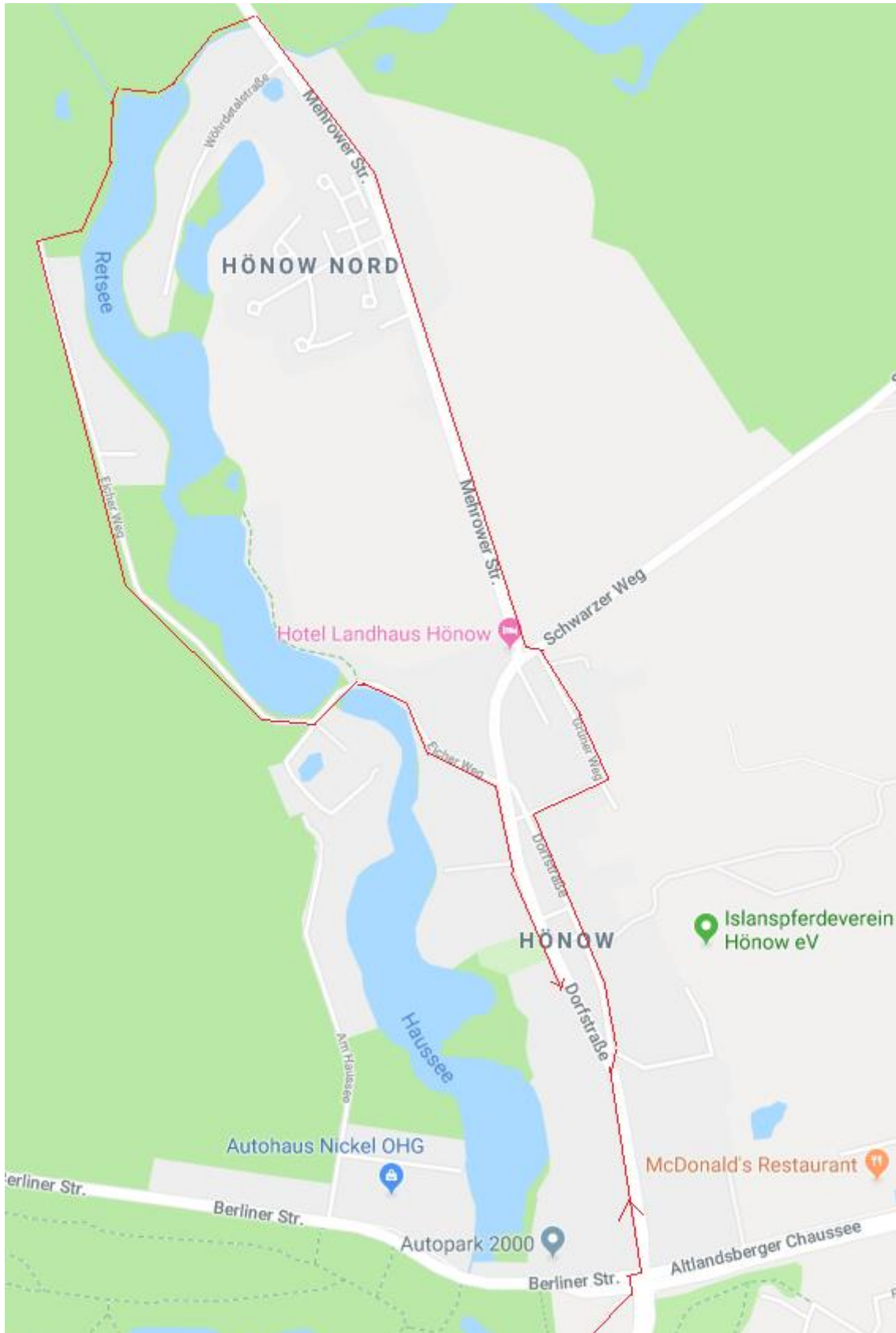
Fahrrad-Orientierungstour 2019, Ortsteil Hönow



Fahrrad-Orientierungstour 2019, Ortsteil Hönow



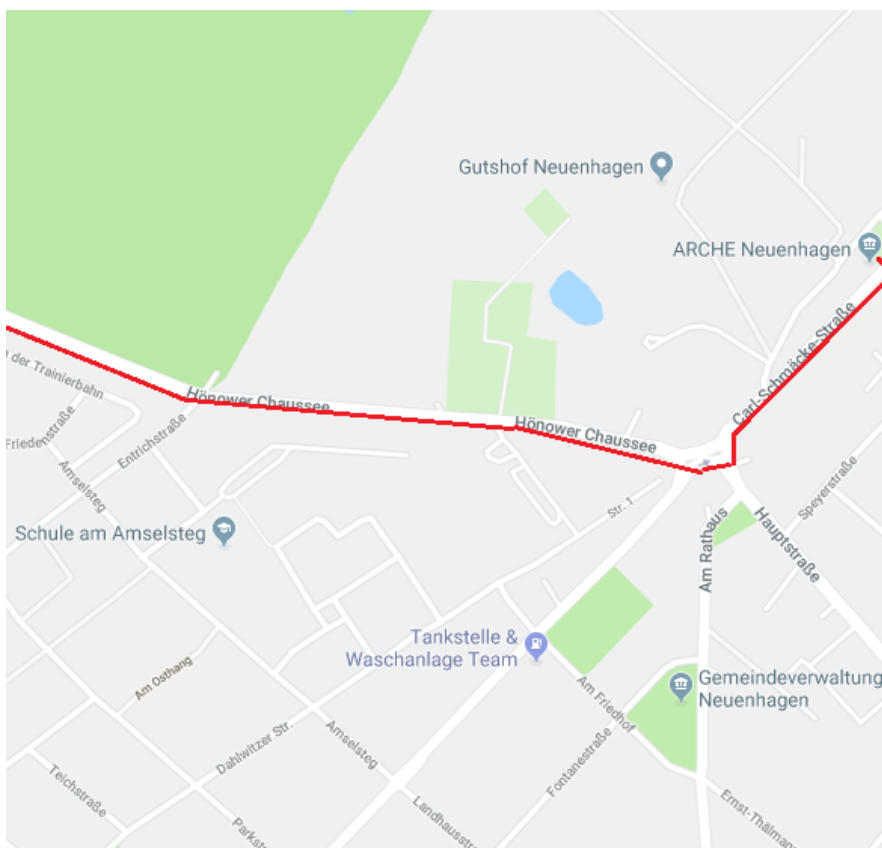
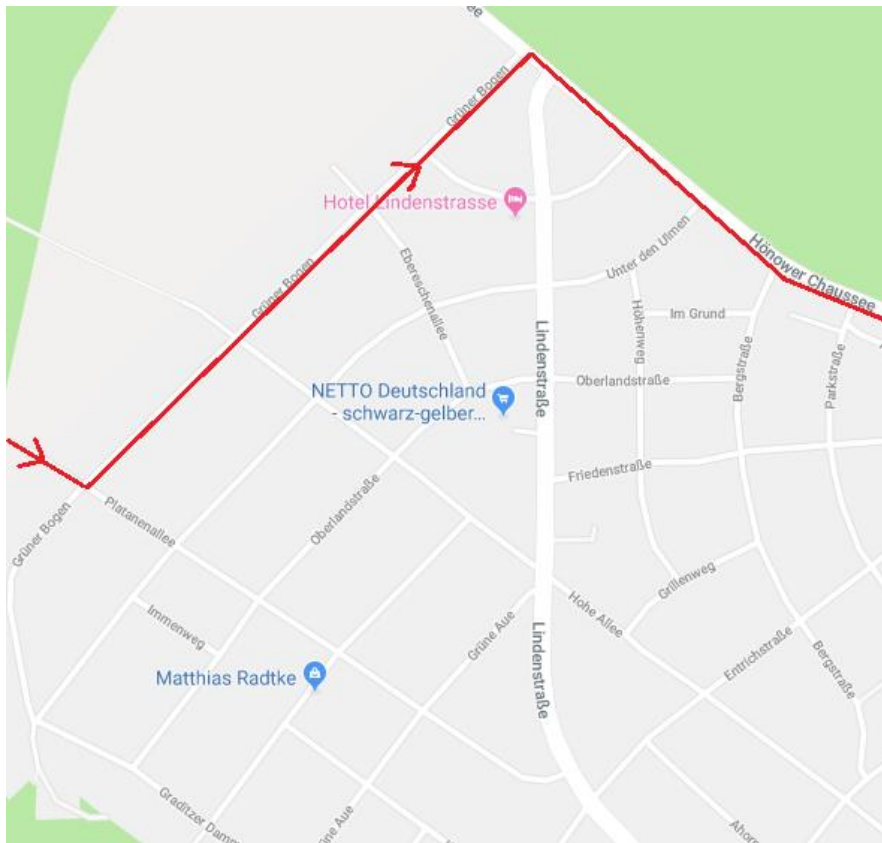
In Hönow Nord haben wir den Waldweg hinter der Wöhrdetalstraße mit orangefarbenen Bändern an Bäumen markiert!



Fahrrad-Orientierungstour 2019, Ortsteil Hönow



Fahrad-Orientierungstour 2019, Ortsteil Hönow



Ziel ist die „Arche“ Neuenhagen, der Hoppegarten Aktiv-Infostand beim Maifest.